
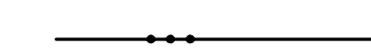
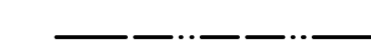

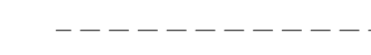









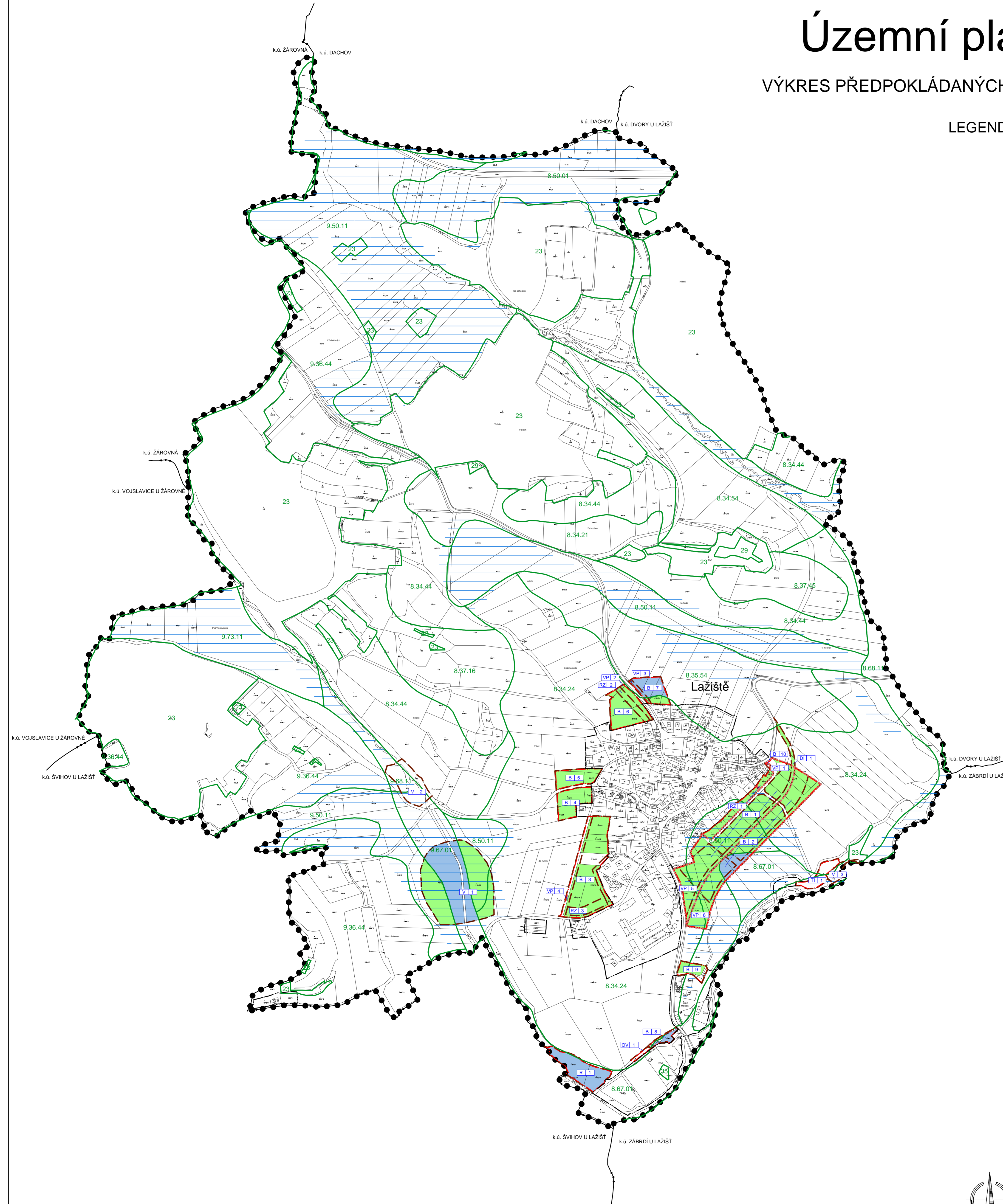


Územní plán Lažiště

VÝKRES PŘEDPOKLÁDANÝCH ZÁBORŮ PŮDNÍHO FONDU

LEGENDA

	HRANICE ŘEŠENÉHO ÚZEMÍ
	HRANICE KATASTRÁLNÍHO ÚZEMÍ
	HRANICE ZASTAVĚNÉHO ÚZEMÍ
	HRANICE ZASTAVITELNÝCH PLOCH
	HRANICE PLOCH S ROZDÍLNÝM ZPŮSOBEM VYUŽITÍ
	HRANICE PLOCH KTERÉ JE NUTNO ŘEŠIT ÚZEMNÍ STUDIÍ
	HRANICE VYHODNOCENÝCH LOKALIT
	HRANICE BPEJ
5.53.11	KÓD BPEJ
	OZNAČENÍ VYUŽITÍ PLOCH
	ČÍSELNÉ OZNAČENÍ PLOCH ZMĚN
	MELIORAČNÍ PLOCHY
	III. TŘÍDA OCHRANY
	V. TŘÍDA OCHRANY
	OSTATNÍ PLOCHY



Územní plán LAŽIŠTĚ			
ČÁST	ODVOZENÍ ÚP		
VÝKRES	VÝKRES PŘEDPOKLÁDANÝCH ZÁBORŮ PŮDNÍHO FONDU		
ČÍSLO ZAKÁZKY	8.2011	Projektový ústředí AD s.r.o. Ing. arch. Jaroslav Daněk	RAZÍTKO A PODPIS:
MĚŘÍTKO	1 : 5 000	Havenská 4, C. Budějovice, 370 01, tel. 387 311 238 IČ: 25194771, DIČ: CZ25194771, mobil: 605 277 998	
DATUM	Spěn 2013		
KRESLIL	LUKÁŠ HOLEMÝ		
ČÍSLO VÝKRESU	7	ČÍSLO PARE	1
ZÁZNAM O ÚČINNOSTI			
DATUM VYDÁNÍ		DATUM NABYTÍ ÚČINNOSTI	
PORÍZOVATEL	SPRÁVNÍ ORGÁN, KTERÝ ÚP VYDAL		
MĚSTSKÝ ÚŘAD PRACHATICE Oddělení regionálního rozvoje a památkové péče	ZASTUPITELSTVO OBCE LAŽIŠTĚ		
Mgr. VLASTIMIL LUKÁŠEK Odborný referent pro výkon pravomoci úřadu ÚP	starosta – JAN PĚSTA		
RAZÍTKO A PODPIS:	RAZÍTKO A PODPIS:		

